



RICEVUTO - 8 NOV. 2024

















Vezia, 2 novembre 2024

## Interpellanza

### Piano del traffico e conformità pianificatoria

Onorevole Sindaco, onorevoli Municipali,  
avvalendoci della facoltà concessa dalla LOC (art. 66 LOC) e dal Regolamento Comunale (art. 33),  
ci permettiamo di interpellare il Municipio sul tema riportato nel titolo.

Il piano del traffico vigente fornisce le seguenti indicazioni:

	autostrada	
	strade di collegamento (strada cantonale)	
	strade collettrici (di raccolta)	
	strade di quartiere (di servizio)	
	strade agricole	
	percorsi pedonali	
	sentieri (largh. mass. 1.30, tracciato indicativo)	
	posteggi pubblici	
	ferrovia	
	fermata bus	
AP-EP 	zona attrezzature ed edifici pubblici comunali già di proprietà del comune	
AP-EP 	zona attrezzature ed edifici pubblici da acquistare da parte del comune	
AP-EP 	zona attrezzature ed edifici pubblici di proprietà di altri enti o privati	
	Piano particolareggiato Nucleo Pradasc	
	area forestale	
	confine comunale	



Vezia, 2 novembre 2024

Prescindendo dalle varianti di PR in corso di verifica ed eventuale approvazione da parte delle istanze superiori, abbiamo l'impressione che parecchi segmenti stradali non siano utilizzati secondo quanto indicato dal Piano del traffico, per esempio:

- percorsi solo pedonali ma utilizzati anche da autoveicoli,
- strade di servizio ma chiuse da cancelli,
- strade inesistenti sul Piano del traffico ma aperte al pubblico,
- strade agricole ma usate come strade collettrici o di servizio,
- sottopassi pedonali inesistenti sul Piano del traffico ma aperti al pubblico.

Una cospicua parte di queste segnalazioni sussiste da molti anni, fatto che non può essere giustificato da una clausola di urgenza o da un'attesa ordinaria di pianificazione.

Chiediamo di individuare tutte le non conformità con il piano del traffico, elencare tutti i mappali coinvolti dalla non conformità e comunicare come si intende sanare l'eventuale situazione di non conformità pianificatoria.

Se ritenuto utile, Veziamoci è volentieri a disposizione del Municipio e dell'Ufficio tecnico per fornire maggiori dettagli.

Ringraziamo per la risposta che darete all'interpellanza e porgiamo cordiali saluti.

Per il gruppo Veziamoci, i consiglieri comunali:

  
Michela Bazzi Pedrazzini

  
Massimo Collura

  
Katia Borioli Pfahler